


# ISTRUZIONI PER SCARICARE, INSTALLARE E USARE GRapp

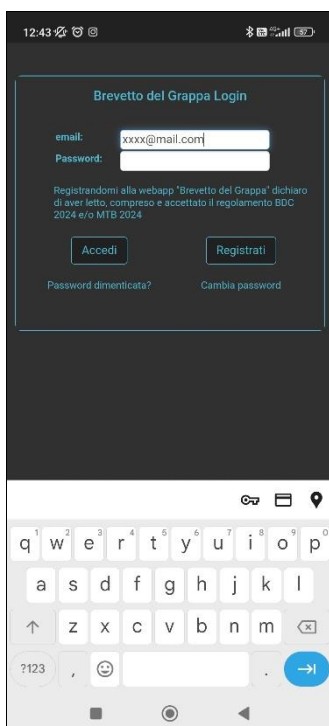
Vai su un motore di ricerca (es. Google) e digita: <https://www.brevetograppa.it>

Scarica e installa l'applicazione gratuita GRapp

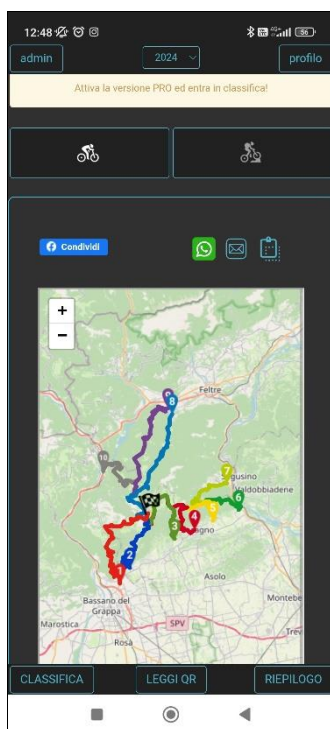


Digita sull'icona che comparirà sullo smartphone

Fai il login (registrati) inserendo una mail (ID) e una password (PW) e digita: **ACCEDI**



Si aprirà così la schermata home della webapp dove vedrai in alto il riquadro BDC (Brevetto per la bici da corsa con 10 salite) e il riquadro MTB (Brevetto per la mountain bike con 5 salite).



Se hai acquistato il taccuino del Brevetto del Grappa, vai sul riquadro in alto a destra: **PROFILO**, e compila tutta la scheda identificativa e soprattutto inserisci nell'ultima stringa bianca il codice alfanumerico (esempio nr. 100063186XX). Clicca su **ATTIVA** e su **SALVA**.

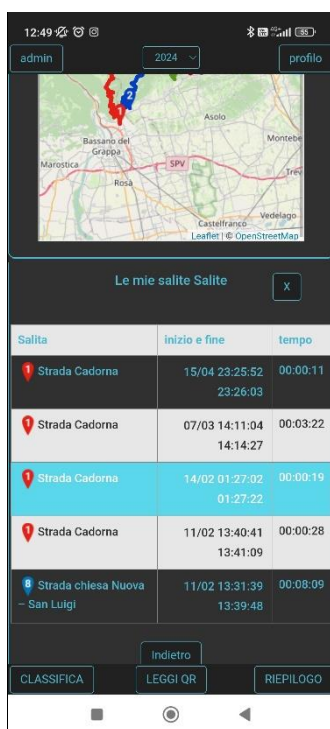
Sarai così registrato in modalità PRO nell'applicazione **GRapp** e potrai usufruire di tutte le potenzialità di questa nuova webapp (conquistare il BREVETTO d'oro, d'argento o di bronzo rispettivamente con 10, 6 o 3 salite registrate nella sezione BDC o il BREVETTO d'oro o d'argento rispettivamente con 5 o 3 salite registrate nella sezione MTB); concorrere alla speciale **CLASSIFICA** a punti e accedere alla **GALLERY** dove troverai tutte le tue foto scattate durante le ascese a cima Grappa, condividerle sui social e partecipare al concorso la miglior foto del BREVETTO 2024.

Al centro della schermata avrai poi la mappa del Monte Grappa con le tracce delle 10 strade da affrontare in bici da corsa (o dei cinque percorsi da fare in mountain bike se sceglierai la sezione MTB).

Ingrandendo e digitando sui percorsi con diversa numerazione e colorazione, compariranno i dati generali di ciascuna delle salite selezionate.



Nel riquadro: **LE MIE SALITE**, compariranno, una volta che le salite saranno completate, i dati relativi al percorso eseguito, la data e l'orario di inizio e fine salita nonché il tempo impiegato.



Sotto al riquadro: **LE MIE SALITE**, troverai: **VAI ALLA GALLERY**.

Cliccando semplicemente su: **CARICA LA TUA FOTO** potrai scattare e salvare sull'app e condividere sui social, tutte le immagini che vorrai catturare lungo la strada che starai affrontando per raggiungere cima Grappa.

Ancora sotto allo spazio della **GALLERY** troverai 10 riquadri per ciascuna delle salite in bici da corsa (o 5 riquadri se sarai nella sezione della mountain bike).

Digitando su ciascuno di questi avrai la possibilità di vedere nel dettaglio la mappa, la descrizione e l'altimetria della salita e soprattutto potrai scaricare la traccia GPX da caricare poi sul tuo ciclocomputer.

Sotto all'elenco delle salite troverai infine il riquadro con il **REGOLAMENTO BDC 2024** (o **REGOLAMENTO MTB 2024** se sarai nella sezione della mountain bike) e nell'estremità più in basso, tre piccoli riquadri: **CLASSIFICA - LEGGI QR - RIEPILOGO**

Il più importante di questi è: **LEGGI QR**.

Quando deciderai di affrontare una delle 10 salite (o una delle 5 salite nella sezione MTB) raggiungerai in bicicletta il locale convenzionato con il Brevetto del Grappa posto alla base della salita (esempio: salita n.1 Strada Cadorna; locale convenzionato Caffè Roma di Romano d'Ezzelino).

Dentro al locale potrai effettuare la timbratura nello spazio apposito del taccuino cartaceo che attesta la partenza della salita che stai per affrontare.

Appena fuori il locale invece troverai la tabella con i QR code. Usando lo smartphone, una volta aperta la **GRapp** e digitato il riquadro **LEGGI QR**, inquadrerai il QR code e si aprirà in automatico una piccola finestra che ti indicherà l'inizio della tua ascesa. Una volta raggiunta cima Grappa, sempre attraverso **GRapp**, inquadrerai il QR code che troverai all'esterno del rifugio Bassano che registrerà il tuo arrivo e il tempo impiegato.

Anche in questo caso, se avrai con te il taccuino cartaceo, potrai far apporre, dal gestore del locale, la timbratura di arrivo. L'uso della timbratura del taccuino o della registrazione tramite **GRapp** sullo smartphone della salita eseguita, non sono alternative cioè una non esclude l'altra. Ciascuno è libero di utilizzare una delle due possibilità di registrazione della salita o addirittura entrambe.

Chiaramente l'uso dell'applicazione **GRapp** ha molti vantaggi, primo fra tutti quello che l'ascesa potrà essere registrata attraverso il QR code anche se i locali convenzionati, o il rifugio di cima Grappa, dovessero essere chiusi perché le tabelle con le icone digitali saranno poste all'esterno degli stessi locali e del rifugio.

Inoltre l'uso della **GRapp** consente l'interattività social (su Facebook, Whatsapp, etc.) della propria attività con la possibilità di condividere salite, tempi e soprattutto le foto (pagina Facebook del Brevetto del Grappa), che ciascuno di voi potrà catturare nello splendido ambiente naturale del massiccio del Grappa, per poi partecipare a fine stagione al concorso per la miglior foto del **BREVETTO 2024**.

L'applicazione **GRapp** è scaricabile gratuitamente da tutti i ciclisti (eseguendo un semplice login) anche da chi non volesse acquistare il taccuino. In questo caso, l'utente non attivo della **GRapp** potrà vedere le caratteristiche tecniche di tutte le salite; potrà anche scaricare la tracce GPX nonché registrare le sue ascese tramite i Qr code.

Non potrà però conquistare alcun **BREVETTO**, non potrà accedere alla speciale classifica a punti ne potrà utilizzare la sezione **GALLERY** per partecipare al concorso la miglior foto del **BREVETTO 2024**.